

**Российская Федерация
Республика Алтай
Администрация
муниципального образования
«Чойский район»**

**Россия Федерациязы
Алтай Республиканын
«Чой аймак»
муниципал тозолмо
администрациязы**

ПОСТАНОВЛЕНИЕ

Ј О П

28 октября 2021 года

с.Чоя

№ 672

**Об использовании земельного участка,
государственная собственность на
который не разграничена, без
предоставления земельного участка
и установления сервитута
КУРА РУАД «Горно-Алтайавтодор»**

На основании подпункта 3 пункта 1 статьи 39.33 Земельного Кодекса Российской Федерации, постановления правительства Российской Федерации № 1300 от 03.12.2014 «Об утверждении перечня видов объектов, размещение которых может осуществляться на землях или земельных участках, находящихся в государственной или муниципальной собственности без предоставления земельных участков и установлении сервитутов», статьи 3.3 Федерального закона от 25.10.2021г. №137-ФЗ «О введении в действие Земельного кодекса Российской Федерации», заявления заместителя начальника управления Казенного учреждения Республики Алтай «Республиканского управления Автомобильных дорог общего пользования «Горно-Алтайавтодор» (далее КУ РА РУАД «Горно-Алтайавтодор») Хмелева В.Н. от 20.10.2021, Администрация муниципального образования «Чойский район»

ПОСТАНОВЛЯЕТ:

1. Разрешить, Казенному учреждению Республики Алтай «Республиканское управление Автомобильных дорог общего пользования «Горно-Алтайавтодор», использовать земельный участок расположенный в кадастровых кварталах 04:02:020105 и 04:02:020104 площадью 1061 кв. метр под временное размещение объездной дороги в связи с аварийным состоянием моста через р. Сейка, сроком на 1 (один) год.

2. Казенному учреждению Республики Алтай «Республиканское управление Автомобильных дорог общего пользования «Горно-Алтайавтодор»:

- соблюдать особые условия использования земельного участка в охранных зонах действующих инженерных сетей;

- в случае ликвидации указанного объекта КУ РА РУАД «Горно-Алтайавтодор», получившему разрешение на использование земельного участка для под временное размещение объездной дороги в месячный срок уведомить администрацию муниципального образования «Чойский район»;

- в случае, если использование земельного участка привело к порче либо уничтожению плодородного слоя почвы, КУ РА РУАД «Горно-Алтайавтодор» обязаны:

1) привести земельный участок в состояние, пригодное для его использования в соответствии с разрешенным использованием;

2) выполнить необходимые работы по рекультивации земельного участка.

3. Схема расположения земельного участка на кадастровом плане территории является обязательным приложением к настоящему постановлению, прилагается.

4. Настоящее постановление вступает в силу с момента его подписания.

5. Срок использования земельного участка – один год.

6. Контроль за исполнением настоящего постановления возложить на исполняющего обязанности Первого заместителя Главы администрации муниципального образования «Чойский район» по экономическому развитию, сельскому хозяйству, имущественным и земельным отношениям Королеву И.С.

Глава муниципального образования
«Чойский район»

И.А. Русских

Утверждена

(наименование документа об утверждении, включая наименования

органов государственной власти или органов местного

самоуправления, принявших решение об утверждении схемы

или подписавших соглашение о перераспределении земельных участков)

от 28.10.2021 № 672

**Схема расположения земельного участка или земельных участков
на кадастровом плане территории**

Условный номер земельного участка -

Площадь земельного участка 1061 м²

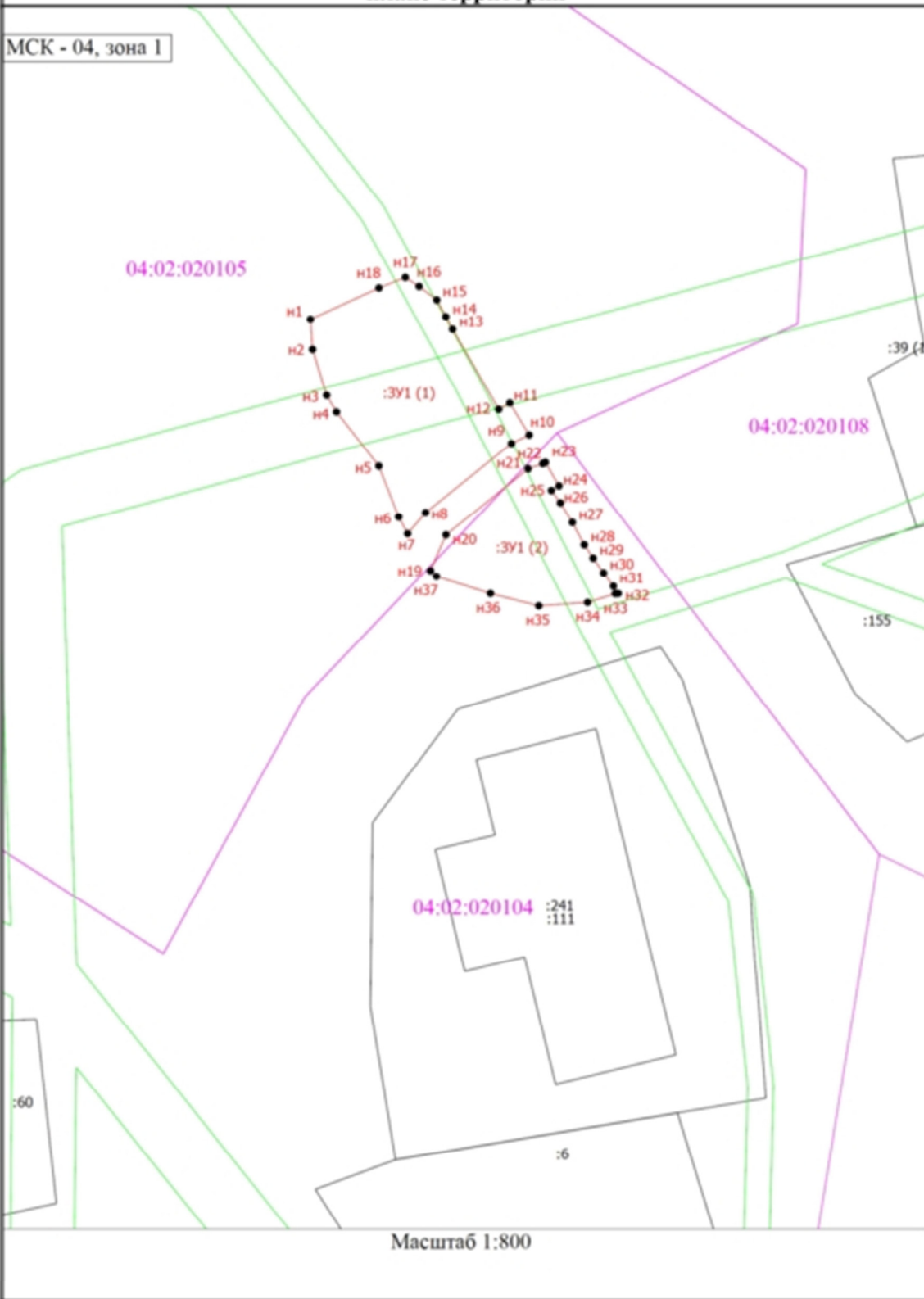
Обозначение характерных точек границ	Координаты, м	
	X	Y
1	2	3
(1)		
1	638655.02	1387176.15
2	638650.35	1387176.48
3	638643.22	1387178.67
4	638640.63	1387180.19
5	638632.27	1387186.76
6	638624.46	1387189.84
7	638621.87	1387191.23
8	638625.11	1387194.01
9	638635.72	1387207.33
10	638637.06	1387210.08
11	638642.04	1387207.08
12	638641.05	1387205.37
13	638653.47	1387198.20
14	638655.43	1387197.14
15	638658.02	1387195.74
16	638660.12	1387193.01
17	638661.53	1387190.87
18	638659.88	1387186.78
1	638655.02	1387176.15

(2)		
19	638616.11	1387194.77
20	638621.69	1387197.17

Обозначение характерных точек границ	Координаты, м	
	X	Y
1	2	3
21	638631.84	1387209.92
22	638632.63	1387212.19
23	638632.82	1387212.60
24	638629.22	1387214.71
25	638628.51	1387213.53
26	638626.62	1387214.93
27	638623.61	1387216.78
28	638620.14	1387218.62
29	638618.05	1387220.00
30	638615.77	1387221.62
31	638613.71	1387223.15
32	638612.57	1387223.90
33	638612.54	1387223.44
34	638611.20	1387219.14
35	638610.67	1387211.57
36	638612.58	1387204.08
37	638615.23	1387195.69
19	638616.11	1387194.77

Схема расположения земельного участка или земельных участков на кадастровом плане территории





МСК - 04, зона 1



Масштаб 1:800

**Схема расположения земельного участка или земельных участков на кадастровом
плане территории**

Условные обозначения

-  - Вновь образованная часть границы, сведения о которой достаточны для определения ее местоположения
- - Характерная точка границы, сведения о которой позволяют однозначно определить ее положение на местности
- n1 - Обозначение новой характерной точки
- :111 - Кадастровый номер земельного участка
- :3У2 - образуемый земельный участок
-  - Существующая часть границы, имеющиеся в ЕГРН сведения о которой достаточны для определения ее местоположения
-  - Граница кадастрового квартала
-  - Граница зоны с особыми условиями
- 04:02:020104 - Номер кадастрового квартала